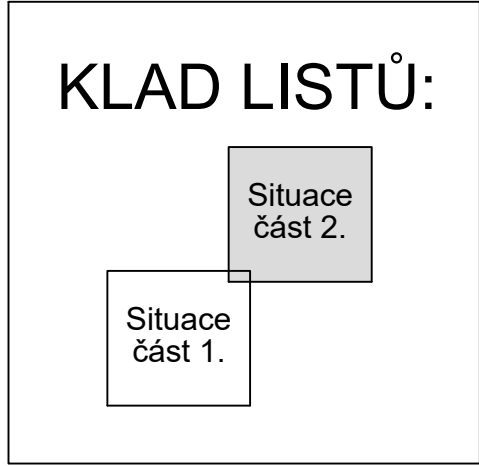
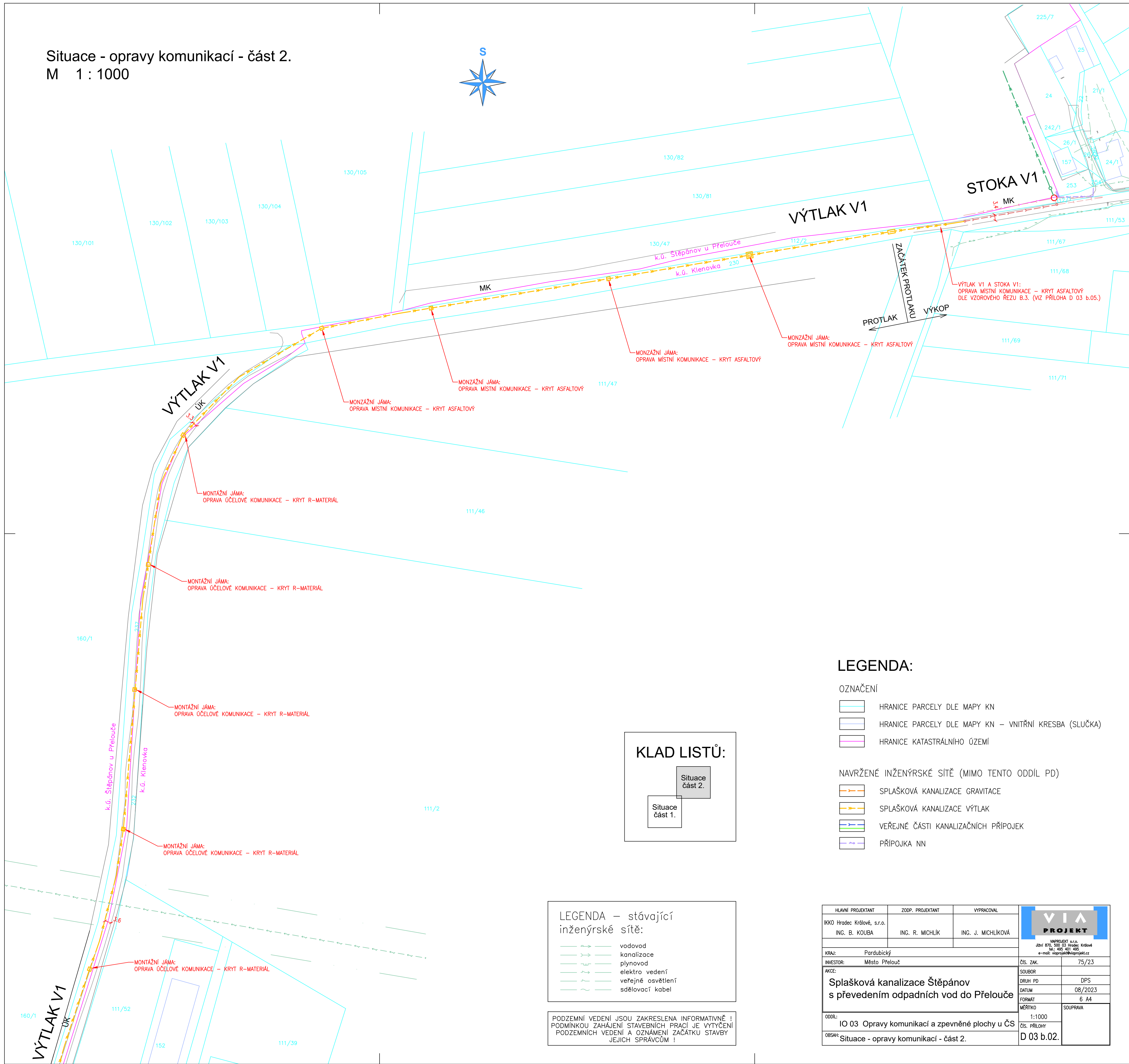



Situace - opravy komunikací - část 2.  
M 1 : 1000



LEGENDA – stávající  
inženýrské sítě:

- >— vodovod
- >— kanalizace
- ~— plynovod
- ~— elektro vedení
- ~— veřejné osvětlení
- ~— sdělovací kabel

PODZEMNÍ VEDENÍ JSOU ZAKRESLENA INFORMATIVNĚ I  
PODMÍNKOU ZAHÁJENÍ STAVEBNÍCH PRACÍ JE VYTÝČENÍ  
PODZEMNÍCH VEDENÍ A OZNÁMENÍ ZAČÁTKU STAVBY  
JEJICH SPRÁVCŮM !

LEGENDA:

- OZNAČENÍ
- hranice PARCELY DLE MAPY KN
  - hranice PARCELY DLE MAPY KN – VNITŘNÍ KRESBA (SLUČKA)
  - hranice KATASTRÁLNÍHO ÚZEMÍ

NAVRŽENÉ INŽENÝRSKÉ SÍTĚ (MIMO TENTO ODDÍL PD)

- >— SPLAŠKOVÁ KANALIZACE GRAVITACE
- >— SPLAŠKOVÁ KANALIZACE VÝTLAK
- >— VEŘEJNÉ ČÁSTI KANALIZAČNÍCH PŘÍPOJEK
- >— PŘÍPOJKA NN

HLAVNÍ PROJEKTANT	ZODP. PROJEKTANT	VYPRACOVAL	<b>VIA</b> PROJEKT	
IKKO Hradec Králové, s.r.o. ING. B. KOUBA	ING. R. MICHLÍK	ING. J. MICHLÍKOVÁ	VIA PROJEKT s.r.o. Jihlávská 870, 560 03 Hradec Králové tel.: 465 401 405 e-mail: viprojekt@viprojekt.cz	
KRAJ: Pardubický			ČÍS. ZAK.	75/23
INVESTOR: Město Přelouč			SOUBOR	DPS
AKCE: Splašková kanalizace Štěpánov s převedením odpadních vod do Přelouče			DRUH PD	DPS
			DATUM	08/2023
			FORMÁT	6 A4
			MĚŘÍTKO	SOUPRAVA
ODDÍL: IO 03 Opravy komunikací a zpevněné plochy u ČS			1:1000	ČÍS. PŘÍLOHY
OBSAH: Situace - opravy komunikací - část 2.			ČÍS. PŘÍLOHY	
			D 03 b.02.	